



**КОМИТЕТ ИМУЩЕСТВЕННЫХ ОТНОШЕНИЙ
АДМИНИСТРАЦИИ ПЕРМСКОГО МУНИЦИПАЛЬНОГО ОКРУГА**

РЕШЕНИЕ

о размещении объектов № 348

Пермский край
Пермский округ

15.02.2024

Комитет имущественных отношений администрации Пермского муниципального округа разрешает Акционерному обществу «Газпром газораспределение Пермь» (ИНН 5902183841, ОГРН 2125902017723, почтовый адрес: 614000, г. Пермь, ул. Петропавловская, 43)

размещение объекта «газопровод давлением до 1,2 Мпа, для размещения которого не требуется разрешения на строительство»

на землях государственная собственность на которые не разграничена и муниципальная собственность

на срок 1 год.

Местоположение: Пермский край, Пермский муниципальный округ, д. Сакмары, к дому 9.

Приложение: схема предполагаемых к использованию земель или части земельного участка.

Особые условия использования:

1. При размещении объекта учесть параметры ширины проезда улично-дорожной сети, во избежание сужения полосы отвода дороги.
2. Получение разрешения на производство земляных работ.

Заместитель председателя комитета



М.В. Королева

(подпись, печать)

Схема предполагаемых к использованию земель или части земельного участка

Объект: Газопровод давлением до 1,2 Мпа, для размещения которого не требуется разрешения на строительство

Местоположение: расположенных по адресу: Пермский край, м.о. Пермский, д. Сикмары, к дому 9

Площадь земель или части земельного участка, кв. м.: 2300

Категория земель: земли населенных пунктов, земли сельскохозяйственного назначения

Вид разрешенного использования: -

Описание границ смежных землепользователей:

От точки н1 до точки н2 - земельный участок с кадастровым номером 59:32:0330001:161

От точки н2 до точки н5 - земли общего пользования

От точки н5 до точки н16 - земельный участок с кадастровым номером 59:32:3980008:685

От точки н16 до точки н18 - земельный участок с кадастровым номером 59:32:3980008:4347

От точки н18 до точки н23 - земельный участок с кадастровым номером 59:32:0000000:13688





От точки н23 до точки н24 - земельный участок с кадастровым номером 59:32:0000000:15680




От точки н24 до точки н26 - земли общего пользования

От точки н26 до точки н28 - земельный участок с кадастровым номером 59:32:0330002:365

От точки н28 до точки н1 - земли общего пользования

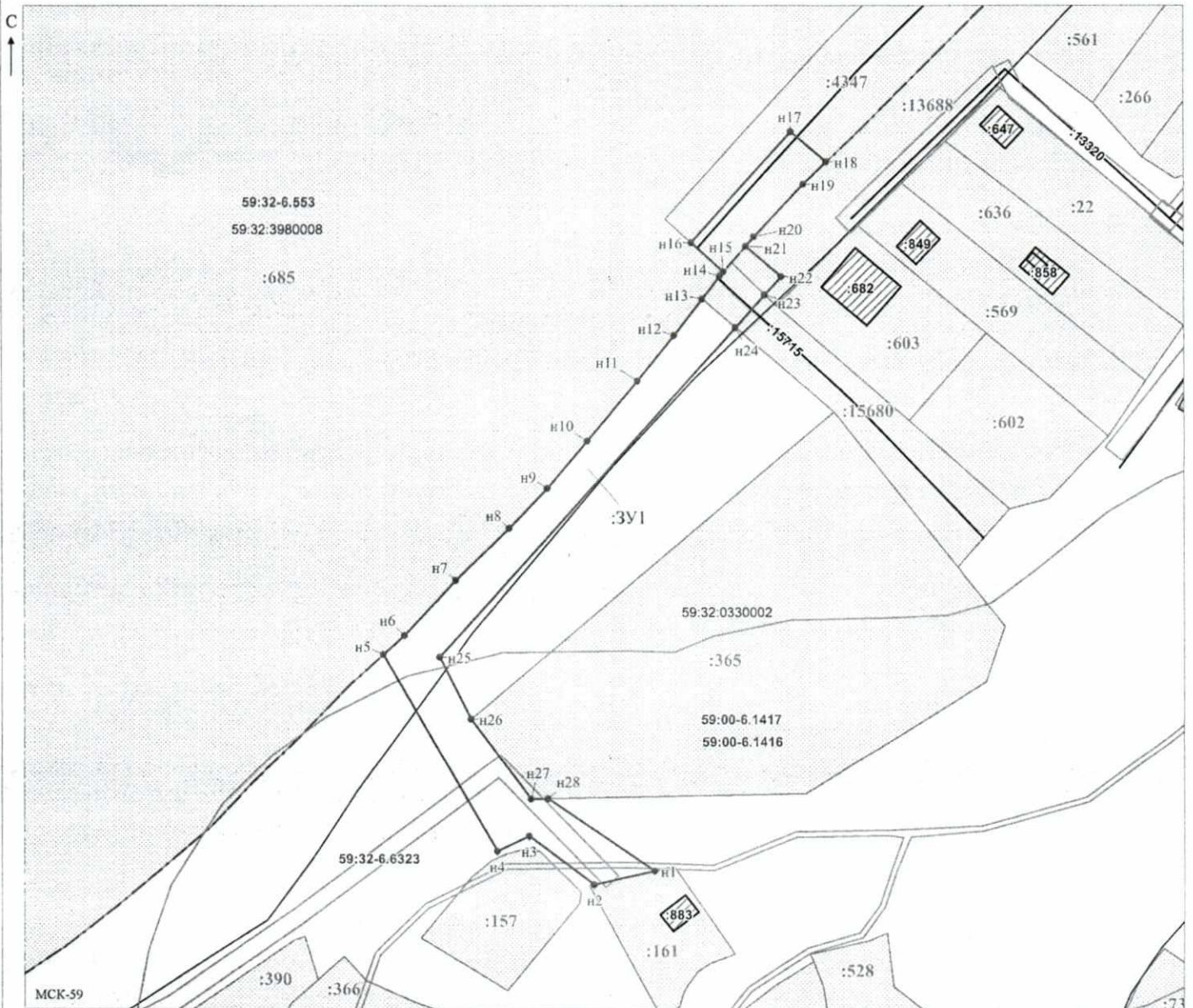
Условные обозначения:


-  - предполагаемый участок земель, на которых планируется размещение объекта
-  :161 - границы и номер земельного участка, сведения о которых внесены в ЕГРН
-  :883 - границы и номер объекта капитального строительства, сведения о которых внесены в ЕГРН
-  - граница кадастрового квартала

-  59.32.6.553 - зоны с особыми условиями использования территории, сведения о которых внесены в ЕГРН
 -  :ЗУ1 - обозначение запрашиваемого земельного участка
 -  н1 - характерная точка границ земель или части земельного участка
- 59:32:0330002 - номер кадастрового квартала

Каталог координат, м

№ точки границы	X	Y
н1	502981.00	2222732.66
н2	502977.60	2222718.53
н3	502989.30	2222703.32
н4	502985.67	2222695.86
н5	503032.13	2222669.45
н6	503036.64	2222674.36
н7	503049.78	2222686.20
н8	503061.76	2222698.73
н9	503071.06	2222707.67
н10	503082.20	2222716.95
н11	503096.24	2222728.78
н12	503106.99	2222737.31
н13	503115.64	2222743.90
н14	503120.99	2222747.98
н15	503121.96	2222748.84
н16	503128.73	2222741.32
н17	503154.66	2222764.54
н18	503147.51	2222772.82
н19	503142.27	2222767.43
н20	503130.13	2222756.04
н21	503127.92	2222754.09
н22	503120.78	2222762.33
н23	503116.51	2222758.51
н24	503108.86	2222751.67
н25	503031.49	2222682.47
н26	503016.99	2222689.75
н27	502998.06	2222703.78
н28	502998.14	2222707.76
н1	502981.00	2222732.66



Заявитель:  / Офишкина И.В.
 МП (подпись, расшифровка подписи)
 (для юридических лиц и индивидуальных предпринимателей)

Масштаб 1:1000